

Verziószám: 1A

Viszonylat	Végállomás	Útvonal	Végállomás	Követési idő (perc)					Útvonalhossz (km)	Hangolás az alábbi járatokhoz
				Munkanap			Hétfégen			
				Reggel	Napközben	Délután	Szombat délelőtt	Egyéb időben		
58	Savoya park	Leányka utca - Tóth József utca - Gádor utca - Balatoni út - Szabadkai utca - Jókai Mór u.	Budatétény, Campona	15-20*	20	20	30	30	11,2	58A, 141, 150, 250
58A	Savoya park	Leányka utca - Tóth József utca - Gádor utca	Balatoni út (Háros utca)	20	-	20	30	-	6	58, 141, 150, 250
114	Kosztolányi Dezső tér	Tétényi út - Fehérvári út - Nagytétényi út - Rózsakert utca - VII. utca - Damjanich utca - Botond utca - Bartók Béla út	Baross Gábor-telep, Török utca	8	15	8	20	20	13,2	214
141	Etele tér, Kelenföld pályaudvar	Thán Károly utca - Hunyadi Mátyás út - Kővirág sor - Anna utca - Leányka utca - Széchenyi utca - Háros út	Balatoni út (Háros utca)	20	20	20	30	30	10,3	58, 58A, 150
150	Etele tér, Kelenföld pályaudvar	Thán Károly utca - Hunyadi Mátyás út - Kővirág sor - Anna utca - Leányka utca - Tóth József utca - Arany János út	Arany János úti ltp., Regényes utca	20	-	20	-	-	9,3	58, 58A, 141, 250
214	Kosztolányi Dezső tér	Tétényi út - Fehérvári út - Nagytétényi út - Dózsa György út - XIII. utca	Baross Gábor-telep, Ispiláng utca	8	15	8	20	20	13,4	114
241	Kosztolányi Dezső tér	Bartók Béla út - Hamzsabégi út - Budaörsi út - Kérő utca - Péterhegyi út - Tordai út - Hittérítő út	Budafok, Vincellér út	16-20**	20	20	30	30	7,9	241E, 250
241E	Kosztolányi Dezső tér	Nagyszőlős utca - Budaörsi út - Neszmélyi út	Órmezői lakótelep, Menyecske utca	8	-	10	15	-	3,7	241, 250
243	Budafok, Városház tér	Plébánia utca - Panoráma út - Hittérítő út	Budafok, Elza utca	30	30	30	30	60	Külön táblázatban	
250	Savoya park	Leányka utca - Tóth József utca - Arany János út - Tegzes utca - Tordai út - Péterhegyi út - Kérő utca - Budaörsi út - Hamzsabégi út - Bartók Béla út	Kosztolányi Dezső tér	16-20**	20	20	30	30	14,5	58, 58A, 150, 241, 241E

* Campona felé 15 perc, Savoya park felé 20 perces követés

** Kosztolányi Dezső tér felé 16 perc, XXII. kerület felé 20 perces követés

Verziószám: 1B

Viszonylat	Végállomás	Útvonal	Végállomás	Követési idő (perc)					Útvonalhossz (km)	Hangolás az alábbi járatokhoz
				Munkanap			Hétfégen			
				Reggel	Napközben	Délután	Szombat délelőtt	Egyéb időben		
58	Savoya park	Leányka utca - Tóth József utca - Gádor utca	Balatoni út (Háros utca)	10	20	10	10-20	30	6	141, 150, 250
114	Kosztolányi Dezső tér	Tétényi út - Fehérvári út - Nagytétényi út - Rózsakert utca - VII. utca - Damjanich utca - Botond utca - Bartók Béla út	Baross Gábor-telep, Török utca	8	15	8	20	20	13,2	214
141	Etele tér, Kelenföld pályaudvar	Thán Károly utca - Hunyadi Mátyás út - Kővirág sor - Anna utca - Leányka utca - Széchenyi utca - Háros út	Balatoni út (Háros utca)	20	20	20	30	30	10,3	58, 150
150	Etele tér, Kelenföld pályaudvar	Thán Károly utca - Hunyadi Mátyás út - Kővirág sor - Anna utca - Leányka utca - Tóth József utca - Arany János út	Arany János úti ltp., Regényes utca	20	-	20	-	-	9,3	58, 141, 250
214	Kosztolányi Dezső tér	Tétényi út - Fehérvári út - Nagytétényi út - Dózsa György út - XIII. utca	Baross Gábor-telep, Ispiláng utca	8	15	8	20	20	13,4	114
241	Kosztolányi Dezső tér	Bartók Béla út - Hamzsabégi út - Budaörsi út - Kérő utca - Péterhegyi út - Tordai út - Tegzes utca - Balatoni út - Szabadkai utca - Jókai Mór utca	Budatétény, Campona	16-20**	20	20	30	30	13	241E, 250
241E	Kosztolányi Dezső tér	Nagyszőlős utca - Budaörsi út - Neszmélyi út	Őrmezői lakótelep, Neszmélyi út	8	-	10	15	-	3,7	241, 250
243	Budafok, Városház tér	Húr utca - Széchenyi utca - Tóth József utca - Plébánia utca - Panoráma út - Hittérítő út	Budafok, Elza utca	30	30	30	30	60	Külön táblázatban	
250	Savoya park	Leányka utca - Tóth József utca - Arany János út - Tegzes utca - Hittérítő út - Budafok, Vincellér út (forduló) - Péterhegyi út - Kérő utca - Budaörsi út - Hamzsabégi út - Bartók Béla út	Kosztolányi Dezső tér	16-20**	20	20	30	30	15	58, 150, 241, 241E

** Kosztolányi Dezső tér felé 8 perc, XXII. kerület felé 10 perces közös követés

Verziószám: 2A

Viszonylat	Végállomás	Útvonal	Végállomás	Követési idő (perc)					Útvonalhossz (km)	Hangolás az alábbi járatokhoz
				Munkanap			Hétfégen			
				Reggel	Napközben	Délután	Szombat délelőtt	Egyéb időben		
58	Savoya park	Leányka utca - Tóth József utca - Gádor utca - Balatoni út - Szabadkai utca - Jókai Mór u.	Budatétény, Campona	15-20*	20	20	30	30	11,2	58A, 141, 150, 250
58A	Savoya park	Leányka utca - Tóth József utca - Gádor utca	Balatoni út (Háros utca)	20	-	20	30	-	6	58, 141, 150, 250
114	Kosztolányi Dezső tér	Tétényi út - Fehérvári út - Nagytétényi út - Rózsakert utca - VII. utca - Damjanich utca - Botond utca - Bartók Béla út	Baross Gábor-telep, Török utca	8	15	8	20	20	13,2	214
141	Etele tér, Kelenföld pályaudvar	Thán Károly utca - Hunyadi Mátyás út - Kővirág sor - Anna utca - Leányka utca - Nagytétényi út - Háros út	Balatoni út (Háros utca)	20	20	20	30	30	10,8	58, 58A, 150
150	Etele tér, Kelenföld pályaudvar	Thán Károly utca - Hunyadi Mátyás út - Kővirág sor - Anna utca - Leányka utca - Tóth József utca - Arany János út	Arany János úti ltp., Regényes utca	20	-	20	-	-	9,3	58, 58A, 141, 250
214	Kosztolányi Dezső tér	Tétényi út - Fehérvári út - Nagytétényi út - Dózsa György út - XIII. utca	Baross Gábor-telep, Ispiláng utca	8	15	8	20	20	13,4	114
241	Kosztolányi Dezső tér	Bartók Béla út - Hamzsabégi út - Budaörsi út - Kérő utca - Péterhegyi út - Tordai út - Hittérítő út	Budafok, Vincellér út	16-20**	20	20	30	30	7,9	241E, 250
241E	Kosztolányi Dezső tér	Nagyszőlős utca - Budaörsi út - Neszmélyi út	Őrmezői lakótelep, Neszmélyi út	8	-	10	15	-	3,7	241, 250
243	Budatétény, Campona	Húr utca - Dévény utca/Széchenyi utca - Tóth József utca - Plébánia utca - Panoráma út - Hittérítő út	Budafok, Elza utca	30	30	30	30	60	Külön táblázatban	
250	Savoya park	Leányka utca - Tóth József utca - Arany János út - Tegzes utca - Tordai út - Péterhegyi út - Kérő utca - Budaörsi út - Hamzsabégi út - Bartók Béla út	Kosztolányi Dezső tér	16-20**	20	20	30	30	14,5	58, 58A, 150, 241, 241E

* Campona felé 15 perc, Savoya park felé 20 perces követés

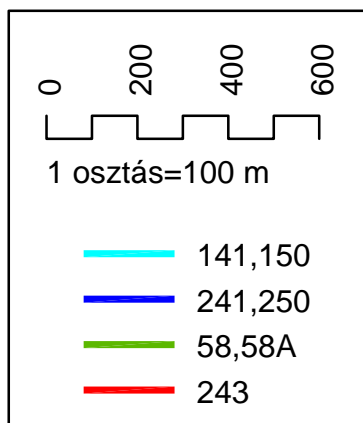
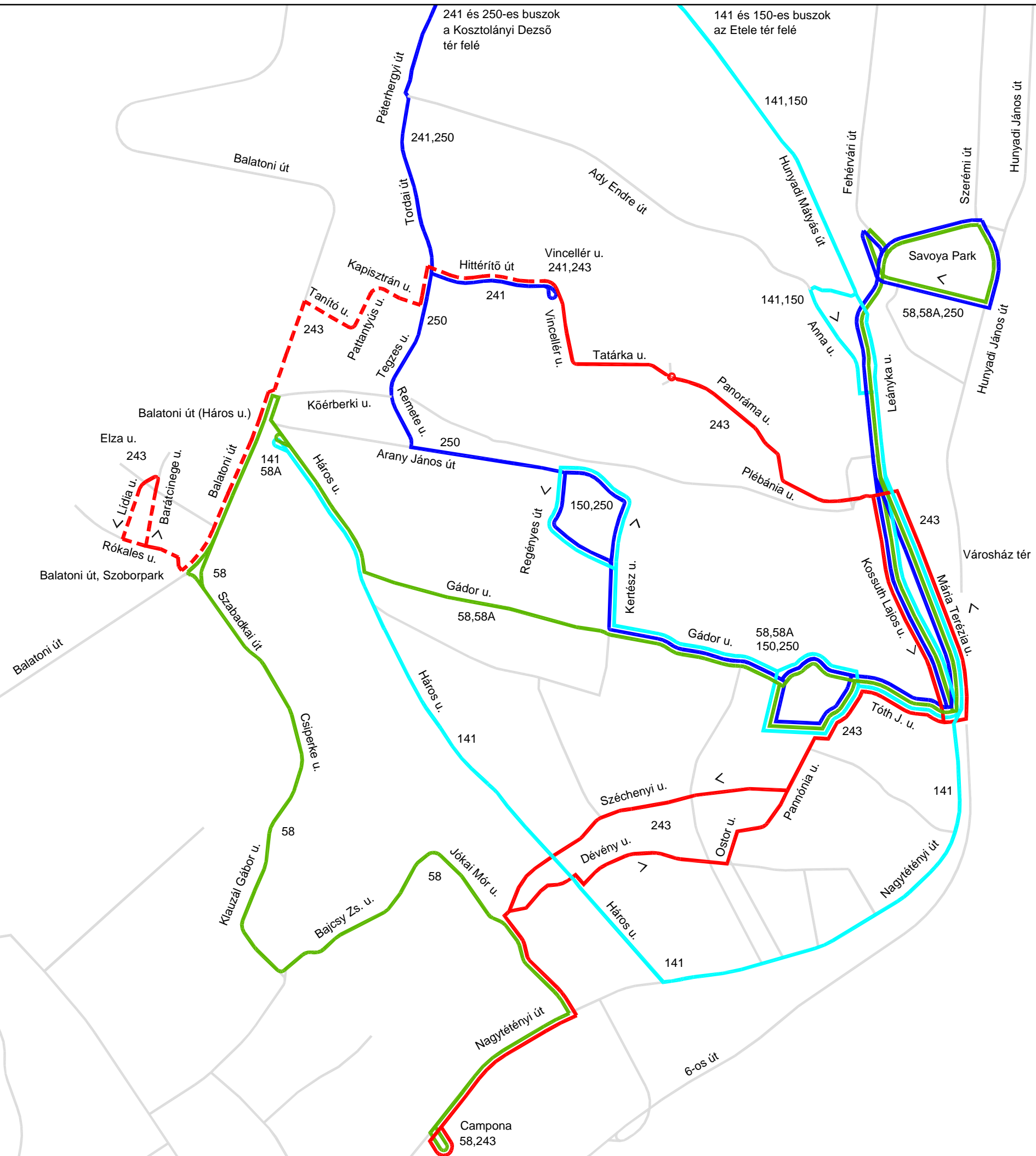
** Kosztolányi Dezső tér felé 16 perc, XXII. kerület felé 20 perces követés

A XXII. kerület tömegközlekedésének fejlesztése

Tanulmányterv, 2007 október

Készítette:

Városi és Elővárosi Közlekedési Egyesület
Közlekedésfejlesztés Munkacsoport



Megnevezés:

2a javaslat a vonalhálózat
kialakítására

Dátum:

2007.10.30.

Rajzszám:

R-05

Verziószám: 2B

Viszonylat	Végállomás	Útvonal	Végállomás	Követési idő (perc)					Útvonalhossz (km)	Hangolás az alábbi járatokhoz
				Munkanap			Hétfégen			
				Reggel	Napközben	Délután	Szombat délelőtt	Egyéb időben		
58	Savoya park	Leányka utca - Tóth József utca - Gádor utca	Balatoni út (Háros utca)	10	20	10	10-20	30	6	141, 150, 250
114	Kosztolányi Dezső tér	Tétényi út - Fehérvári út - Nagytétényi út - Rózsakert utca - VII. utca - Damjanich utca - Botond utca - Bartók Béla út	Baross Gábor-telep, Török utca	8	15	8	20	20	13,2	214
141	Etele tér, Kelenföld pályaudvar	Thán Károly utca - Hunyadi Mátyás út - Kővirág sor - Anna utca – Leányka utca – Nagytétényi út – Háros út	Balatoni út (Háros utca)	20	20	20	30	30	10,8	58, 150
150	Etele tér, Kelenföld pályaudvar	Thán Károly utca - Hunyadi Mátyás út - Kővirág sor - Anna utca – Leányka utca - Tóth József utca - Arany János út	Arany János úti ltp., Regényes utca	20	-	20	-	-	9,3	58, 141, 250
214	Kosztolányi Dezső tér	Tétényi út - Fehérvári út - Nagytétényi út - Dózsa György út - XIII. utca	Baross Gábor-telep, Ispiláng utca	8	15	8	20	20	13,4	114
241	Kosztolányi Dezső tér	Bartók Béla út - Hamzsabégi út - Budaörsi út - Kérő utca - Péterhegyi út – Tordai út – Tegzes utca - Balatoni út - Szabadkai utca - Jókai Mór utca	Budatétény, Campona	16-20**	20	20	30	30	13	241E, 250
241E	Kosztolányi Dezső tér	Nagyszőlős utca - Budaörsi út - Neszmélyi út	Őrmezői lakótelep, Neszmélyi út	8	-	10	15	-	3,7	241, 250
243	Budatétény, Campona	Húr utca - Dévény utca/Széchenyi utca - Tóth József utca – Városház tér – Plébánia utca - Panoráma út - Hittérítő út	Budafok, Elza utca	30	30	30	30	60	Külön táblázatban	
250	Savoya park	Leányka utca - Tóth József utca - Arany János út - Tegzes utca – Hittérítő út – Budafok, Vincellér út (forduló) – Tordai út – Péterhegyi út - Kérő utca - Budaörsi út - Hamzsabégi út - Bartók Béla út	Kosztolányi Dezső tér	16-20**	20	20	30	30	15	58, 150, 241, 241E

* Campona felé 15 perc, Savoya park felé 20 perces követés

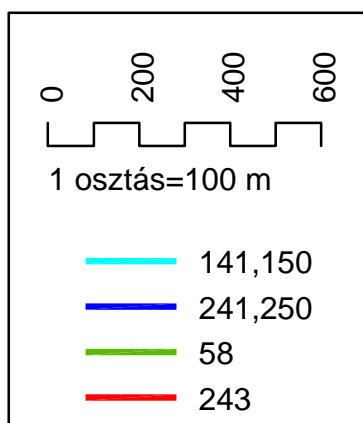
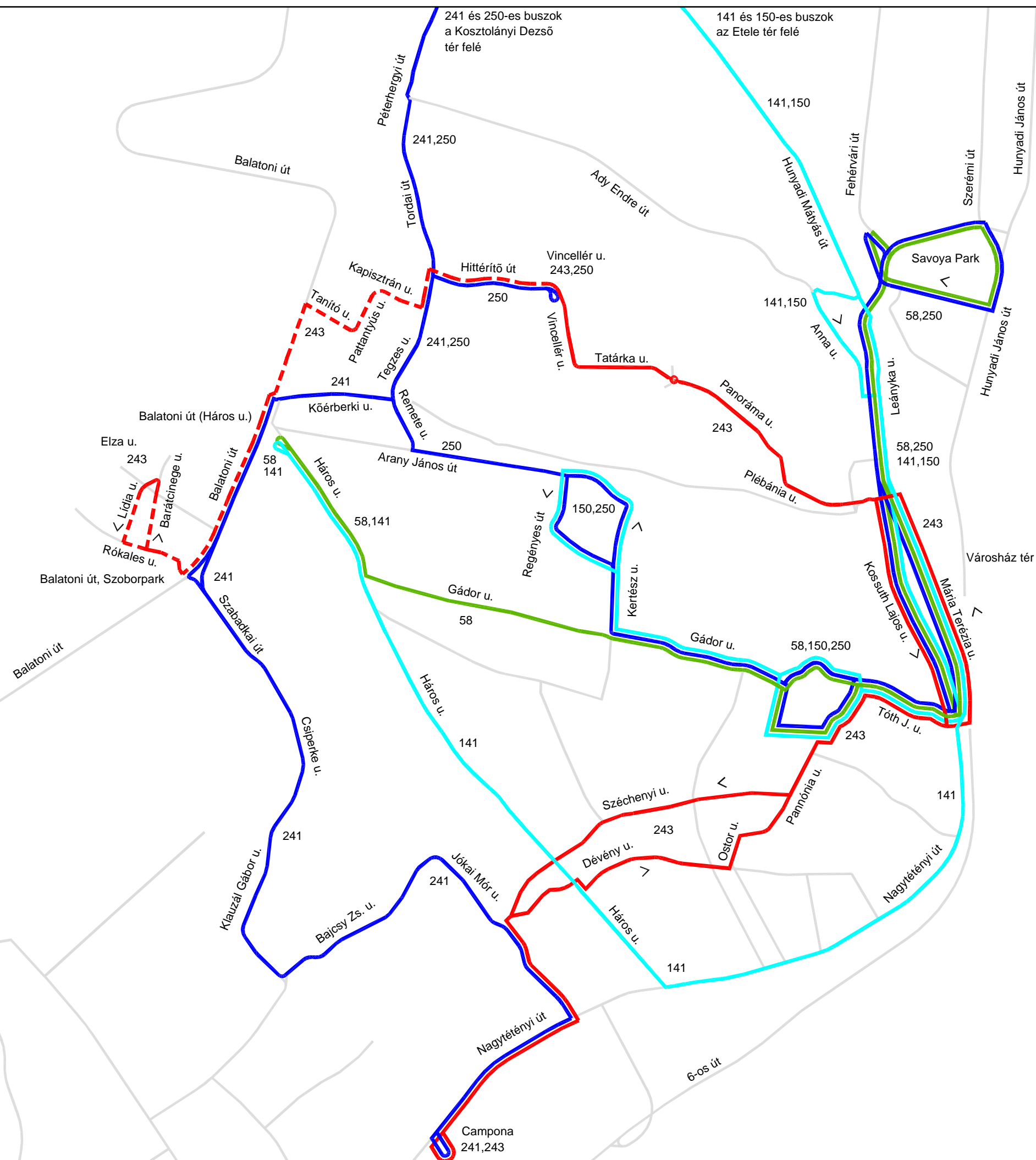
** Kosztolányi Dezső tér felé 16 perc, XXII. kerület felé 20 perces követés

A XXII. kerület tömegközlekedésének fejlesztése

Tanulmányterv, 2007 október

Készítette:

Városi és Elővárosi Közlekedési Egyesület
Közlekedésfejlesztés Munkacsoport



Megnevezés:

2b javaslat a vonalhálózat
kialakítására

Dátum:

2007.10.30.

Rajzszám:

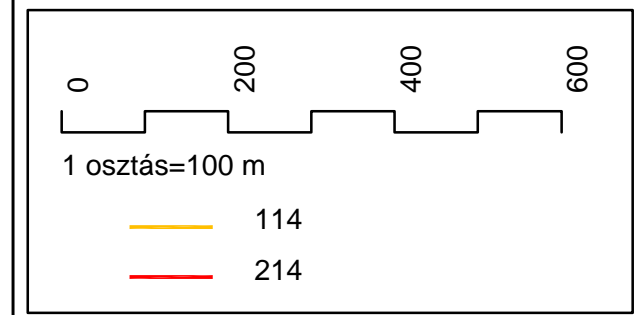
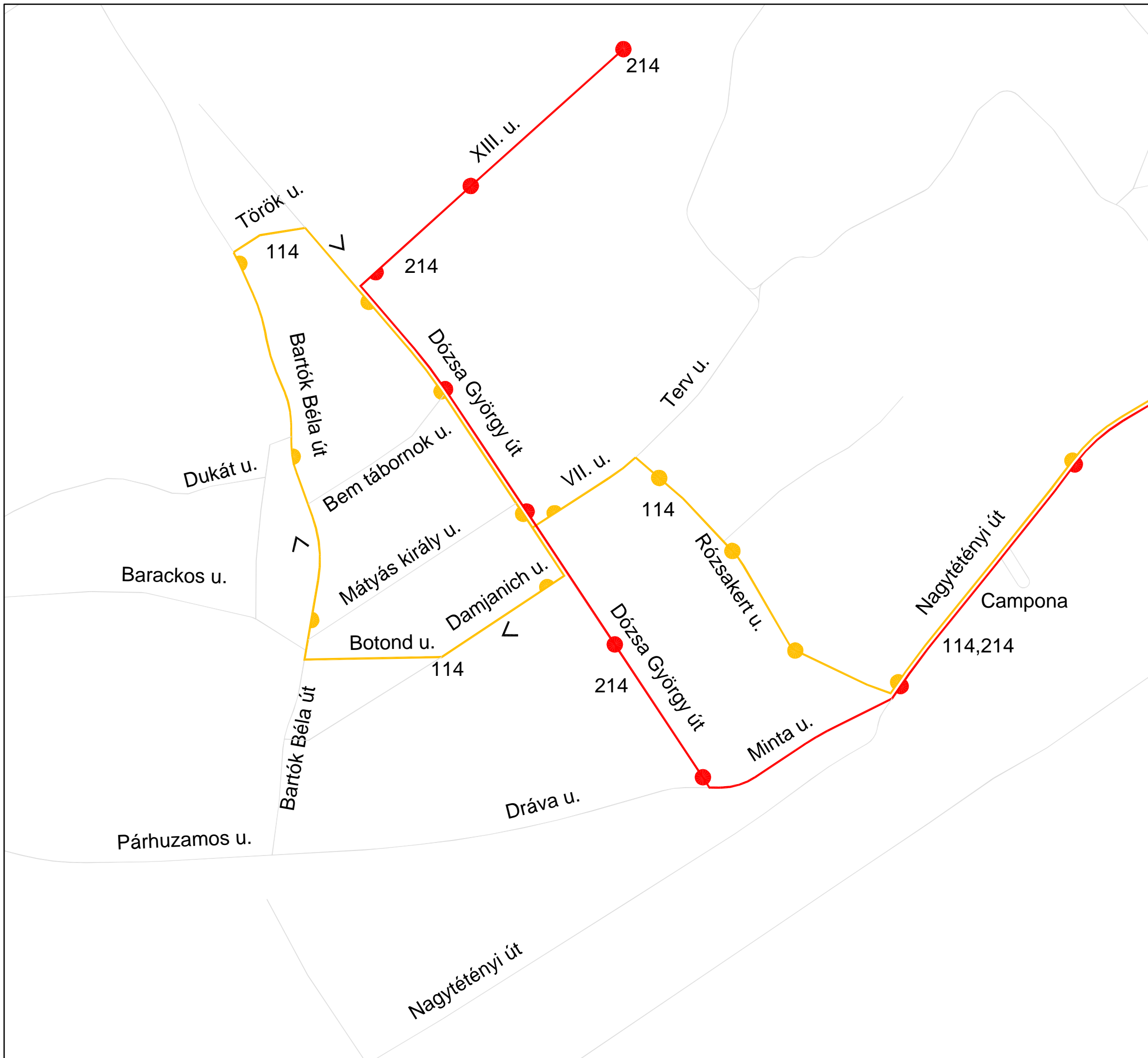
R-06

A XXII. kerület tömegközlekedésének fejlesztése

Tanulmányterv, 2007 október

Készítette:

Városi és Elővárosi Közlekedési Egyesület
Közlekedésfejlesztés Munkacsoport



Megnevezés:

**114 és 214-es buszok
új nyomvonala**

Dátum:

2007.10.30.

Rajzszám:

R-09